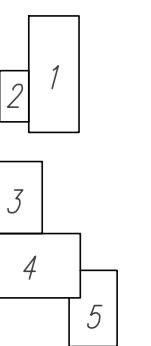


Схема совмещения листов

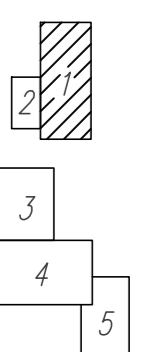







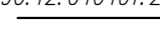
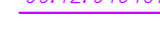

Используемые условные знаки и обозначения

- Проектная граница публичного сервитута для размещения инженерных сооружений по объекту: «Строительство сети газораспределения с Красноселье, Симферопольского района, Республики Крым 2 этап»
- Проектное местоположение инженерных сооружений по объекту: «Строительство сети газораспределения с Красноселье, Симферопольского района, Республики Крым 2 этап» (подземный газопровод низкого давления)
- Проектное местоположение инженерных сооружений по объекту: «Строительство сети газораспределения с Красноселье, Симферопольского района, Республики Крым 2 этап» (надземный газопровод низкого давления)
- Граница существующих земельных участков, сведения о которых содержатся в ЕГРН
- Граница кадастрового квартала
- Существующий газопровод
- Граница населенного пункта с. Красноселье Добровское сельского поселения Симферопольского района Республики Крым (по сведениям ЕГРН, реестровой номер 90:12-4.208)
- Граница листа



Схема совмещения листов



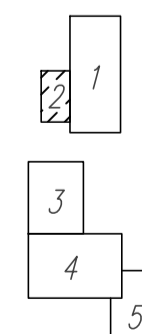
- Используемые условные знаки и обозначения
-  Проектная граница публичного сервитута для размещения инженерных сооружений по объекту: «Строительство сети газораспределения с Красноселье, Симферопольского района, Республики Крым. 2 этап»
  -  Характерная точка проектной границы публичного сервитута
  -  Проектное местоположение инженерных сооружений по объекту: «Строительство сети газораспределения с Красноселье, Симферопольского района, Республики Крым. 2 этап» (подземный газопровод низкого давления)
  -  Проектное местоположение инженерных сооружений по объекту: «Строительство сети газораспределения с Красноселье, Симферопольского района, Республики Крым. 2 этап» (надземный газопровод низкого давления)
  -  Границы и кадастровый номер существующих земельных участков, сведения о которых содержатся в ЕГРН
  -  Граница и номер кадастрового квартала
  -  Существующий газопровод
  -  Граница населенного пункта с Красноселье Добровское сельское поселение Симферопольского района Республика Крым (по сведениям ЕГРН, реестровой номер 90:12-4.208)



Используемые условные знаки и обозначения

- Проектная граница публичного сервитута для размещения инженерных сооружений по объекту «Строительство сети газораспределения с. Краснолесье, Симферопольского района, Республики Крым. 2 этап»
- 10 Характерная точка проектной границы публичного сервитута
- Проектное местоположение инженерных сооружений по объекту: «Строительство сети газораспределения с. Краснолесье, Симферопольского района, Республики Крым. 2 этап» (подземный газопровод низкого давления)
- ○ ○ Проектное местоположение инженерных сооружений по объекту: «Строительство сети газораспределения с. Краснолесье, Симферопольского района, Республики Крым. 2 этап» (надземный газопровод низкого давления)
- 90:12:040401:298 Границы и кадастровый номер существующих земельных участков, сведения о которых содержатся в ЕГРН
- 90:12:040401 Граница и номер кадастрового квартала
- - - Существующий газопровод

Схема совмещения листов





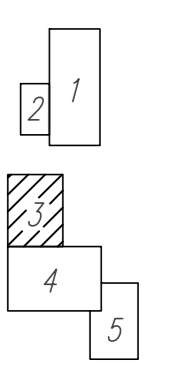
Линия соприкосновения с листом 4

Линия соприкосновения с листом 4

Используемые условные знаки и обозначения:

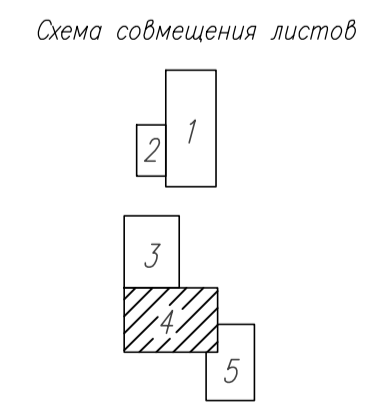
- Проектная граница публичного сервитута для размещения инженерных сооружений по объекту: «Строительство сети газораспределения с. Красноселье, Симферопольского района, Республики Крым. 2 этап»
- Характерная точка проектной границы публичного сервитута
- Проектное местоположение инженерных сооружений по объекту: «Строительство сети газораспределения с. Красноселье, Симферопольского района, Республики Крым. 2 этап» (подземный газопровод низкого давления)
- Проектное местоположение инженерных сооружений по объекту: «Строительство сети газораспределения с. Красноселье, Симферопольского района, Республики Крым. 2 этап» (надземный газопровод низкого давления)
- 90:12:040401:298 Границы и кадастровый номер существующих земельных участков, сведения о которых содержатся в ЕГРН
- 90:12:040401 Границы и номер кадастрового квартала
- Существующий газопровод
- Граница населенного пункта с. Красноселье Добровоlesкое сельского поселения Симферопольского района Республика Крым (по сведениям ЕГРН, реестровой номер 90:12-4.208)

Схема соприкосновения листов





- Используемые условные знаки и обозначения
- Проектная граница публичного сервитута для размещения инженерных сооружений по объекту: «Строительство сети газораспределения с. Красноселье, Симферопольского района, Республики Крым 2 этап»
  - 10 Характерная точка проектной границы публичного сервитута
  - Проектное местоположение инженерных сооружений по объекту: «Строительство сети газораспределения с. Красноселье, Симферопольского района, Республики Крым 2 этап» (подземный газопровод низкого давления)
  - Проектное местоположение инженерных сооружений по объекту: «Строительство сети газораспределения с. Красноселье, Симферопольского района, Республики Крым 2 этап» (надземный газопровод низкого давления)
  - 90:12:040401:298 Границы и кадастровый номер существующих земельных участков, сведения о которых содержится в ЕГРН
  - 90:12:040401 Граница и номер кадастрового квартала
  - Существующий газопровод
  - - - Граница населенного пункта с. Красноселье Добровское сельское поселение Симферопольского района Республики Крым (по сведениям ЕГРН, реестровый номер 90:12-4.208)



Линия совмещения с листом 5

Линия совмещения с листом 5



Используемые условные знаки и обозначения

- Проектная граница публичного сервитута для размещения инженерных сооружений по объекту «Строительство сети газораспределения с. Краснолесье, Симферопольского района, Республики Крым 2 этап»
- Характерная точка проектной границы публичного сервитута
- Проектное местоположение инженерных сооружений по объекту «Строительство сети газораспределения с. Краснолесье, Симферопольского района, Республики Крым 2 этап» (подземный газопровод низкого давления)
- Проектное местоположение инженерных сооружений по объекту «Строительство сети газораспределения с. Краснолесье, Симферопольского района, Республики Крым 2 этап» (надземный газопровод низкого давления)
- Границы и кадастровый номер существующих земельных участков, сведения о которых содержатся в ЕГРН
- Граница и номер кадастрового квартала
- Граница населенного пункта с. Краснолесье Добровское сельское поселение Симферопольского района Республики Крым (по сведениям ЕГРН, реестровой номер 90.12-4.208)

Схема совмещения листов

